

Streckenbeschreibung SCF Teuto-Tour				Richtungsangabe	
km	Richtung	Hinweise	Wegweiser	ORTE	nach km
65,6	➔				0,7
66,3	➔				0,4
66,7	➔				0,1
66,8	⬆		Örtlinger Ort		0,7
67,5	➔				1,4
68,9	➔				1,7
70,6	➔				0,6
71,2	➔				0,5
71,7	➔	🚲			1,0
72,7	➔				1,7
74,4	➔	Kreisel	Füchtorf	FÜCHTORF	0,4
74,8	➔	ZIEL:			

Der SC Füchtorf bedankt sich bei Ihnen für Ihre Teilnahme und freut sich auf ein Wiedersehen bei einer anderen RTF oder spätestens wieder im nächsten Jahr hier in Füchtorf!

Wir wünschen Ihnen eine erfolgreiche Saison und noch einen schönen Tag

## Autohaus Jansen GmbH



KFZ-Meisterbetrieb · FELTA Tankstelle  
Abschleppdienst · Unfallinstandsetzung  
SB-Auto-Waschanlage

An- und Verkauf von Neu- und Gebrauchtfahrzeugen

Glandorfer Str. 20 · 48336 Sassenberg-Füchtorf · Tel. 054 26/23 05 + 32 44 · Fax 054 26/93 03 35

info@autojansen.de



## RTF Permanent Füchtorfer-Teuto-Tour



Wir freuen uns, dass Sie sich zu dieser Fahrt durch das Münsterland und Teutoburger Wald entschlossen haben.

Der vorliegende Streckenplan gibt Ihnen Hinweise über den jeweiligen Standort.

Zu Ihrer Hilfe werden Straßennamen, Wegweiser, Orte oder sonstige markante Hinweispunkte erwähnt.

Außerdem ist die Strecke **mit weißen Pfeilen auf rotem Grund ausgeschildert**

(solange kein Hinweispfeil erfolgt immer geradeaus)




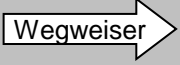









Soweit möglich, führt die Permante über Nebenstrecken und Wirtschaftswege.

**Bitte beachten Sie überall die Bestimmungen der STVO!**

**Jeder fährt auf eigenes Risiko.**

**Der Veranstalter übernimmt keinerlei Haftung!**

*Viel Vergnügen, gute Fahrt wünscht Ihnen der SC Füchtorf*

Streckenbeschreibung SCF Teuto-Tour					Richtungsangabe	
km	Richtung		Straßennamen	Wegweiser 	ORTE	nach km
0,0	➔		<b>Glandorfer Str.</b>	Autohaus Jansen	FÜCHTORF	0,3
0,3	➡	Kreisel	<b>Militer Straße</b>	Milte		1,2
1,5	➔		<b>Waterort 21, 19, 17</b>			0,1
1,6	➡		<b>Waterort</b>			0,6
2,2	➔		<b>Waterort</b>			0,3
2,5	➔		<b>Beverstraße</b>	Glandorf		1,6
4,1	➔		<b>Sudendorfer Str.</b>			1,4
5,5	⬆	Kreisel	<b>Kreisel 4. Ausfahrt</b>		GLANDORF	0,2
5,7	⬆		<b>B 51 queren</b>			0,2
5,9	⬆	Kreisel	<b>Kattenvenner Str.</b>			0,5
6,4	➔		<b>Nordstraße</b>			0,0
6,4	➡		<b>Liener Landweg</b>			2,0
8,4	⬆		<b>Glandorfer Straße</b>	F9	LIENEN	4,6
13,0	⬆		<b>Glandorfer Straße</b>	F10		0,4
13,4	➡		<b>Iburger Straße</b>			0,3
13,7	➔		<b>Holperdorper Str.</b>	Holperdorp		2,8
16,5	➡			nach dem Kalkwerk		1,2
17,7	⬆		<b>Holperdorp</b>			0,9
18,6	➡		<b>Holperdorper Str.</b>	Lengerich		1,3
19,9	➔		<b>Holperdorp 77 - 79</b>			0,2
20,1	➡		<b>Schollbrucher Str.</b>	K30		3,6
23,7	➔		<b>Osnabrücker Str.</b>			0,2
23,9	➡		<b>Talstraße</b>			0,6
24,5	➔		<b>Talstraße (Bahn queren)</b>			0,9
25,4	➡		<b>Herkenstraße</b>			0,4
25,8	⬆		<b>Margarethenstraße</b>			0,9
26,7	⬆		<b>Margarethenstraße</b>			1,8

Streckenbeschreibung SCF Teuto-Tour					Richtungsangabe	
km	Richtung		Straßennamen	Wegweiser 	ORTE	nach km
28,5	⬆		<b>Exterheider Damm</b>			1,4
29,9	➔		<b>Lengericher Str.</b>			1,2
31,1	➔			Lotte/Westerkappeln	TECKLENBURG	2,5
33,6	⬆	Kreisel	<b>Osnabrücker Str.</b>	Lotte		3,6
37,2	➔			Hasbergen/Leeden		1,0
38,2	➔			Lengerich		2,6
40,8	➔		<b>Lotter Straße</b>	Natrup-Hagen		1,2
42,0	➡		<b>Natrup-Hagener-Str.</b>	Natrup-Hagen		2,5
44,5	⬆	Kreisel	<b>Natruuper Straße</b>	GM-Hütte, Hagen	NATRUP-HAGEN	1,1
45,6	➔		<b>Sudenfelder Str.</b>	Sudenfeld		2,7
48,3	➡		<b>Gretzmans Esch</b>		SUDENFELD	1,1
49,4	➔		<b>Holperdorper Str.</b>			1,2
50,6	➡		<b>K 30</b>	Bad Iburg		0,9
51,5	⬆		<b>Holperdorp</b>			1,3
52,8	➔			Lienen		2,8
55,6	➡		<b>Iburger Straße</b>	Bad Iburg	LIENEN	0,6
56,2	⬆		<b>Postdamm</b>			1,6
57,8	⬆		<b>Postdamm</b>			1,2
59,0	⬆		<b>Radwegweiser</b>	Bad Rothenfelde/Bad Laer		1,3
60,3	➡					0,7
61,0	⬆		<b>B 51 queren (Auf der</b>	<b>H - Stille</b>		2,6
63,6	➔			Westerwieder Bauernstube		0,8
64,4	➡		<b>Donnerbrinksweg</b>			0,2
64,6	➔		<b>Donnerbrinksweg</b>			0,2
64,8	➡		<b>Westerwieder Weg</b>			0,1
64,9	➔		<b>Venner Ring</b>			0,5
65,4	➡		<b>Venner Ring</b>			0,2