
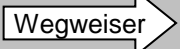



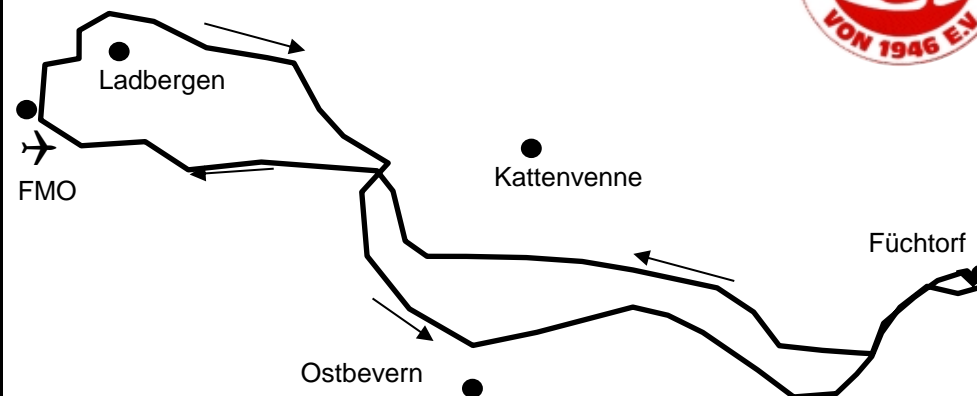


Streckenbeschreibung SCF Flughafen-Tour				Richtungsangabe		
km	Richtung	 Hinweise	Straßennamen	 Wegweiser	ORTE	nach km
55,6	←		Brock 38	(am kleinen Windrad)		1,2
56,8	↑		Brock 48 - 43	über K10 hinweg		0,9
57,7	←		Brock 45 - 48			0,7
58,4	↑		geradeaus			0,6
59,0	→		Brock 53 a - 52	Teich rechte Seite		1,3
60,3	←		Richtung Hauptstraße			0,2
60,5	←		Hauptstraße schräg kreuzen			0,1
60,6	→		Nebenstrecke (Reitweg)			0,5
61,1	→		Reitweg			0,5
61,6	↙		Loburg			0,7
62,3	←		Brock 71 - 70	Biberroute		0,1
62,4	→			Warendorf/Sassenberg		1,2
63,6	↑		Schirl	<u>nicht</u> dem Radweg folgen		0,3
63,9	←		Schirl 63			0,3
64,2	→		Schirl			0,8
65,0	↑		Schirl			2,0
67,0	←		Beverstrang 3,8, ....	Warendorf/Sassenberg		4,5
71,5	↑			Kloster Vinnenberg		0,2
71,7	←		K 38 auf Radweg			0,6
72,3	→		K38	Füchtorf		3,5
75,8	→		Waterort 5,4,3,2,1			0,7
76,5	↑				FÜCHTORF	0,7
77,2	↖		Tie			0,1
77,3	←		Glandorfer Straße			0,2
77,5		ZIEL:	Autohaus Jansen			

Der SC Füchtorf wünscht Ihnen noch einen schönen Tag  
und freut sich auf ein Wiedersehen im nächsten Jahr.

## RTF Permanent Füchtorfer-Flughafen-Tour



Wir freuen uns, dass Sie sich zu dieser Fahrt durch das östliche Münsterland entschlossen haben.

Der vorliegende Streckenplan gibt Ihnen Hinweise über den jeweiligen Standort.

Zu Ihrer Hilfe werden Straßennamen, Wegweiser, Orte oder sonstige markante Hinweispunkte erwähnt.

Außerdem ist die **Strecke mit roten Pfeilen auf weißem Grund ausgeschildert**

(solange kein Hinweispfeil erfolgt immer geradeaus)




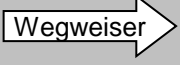











Soweit möglich, führt die Permante über Nebenstrecken und Wirtschaftswege. Ortsdurchfahrten werden vermieden.


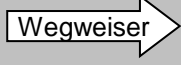


**Bitte beachten Sie überall die Bestimmungen der STVO!**

**Jeder fährt auf eigenes Risiko.**

**Der Veranstalter übernimmt keinerlei Haftung!**

***Viel Vergnügen, gute Fahrt wünscht Ihnen der SC Füchtorf***

Streckenbeschreibung SCF Flughafen-Tour					Richtungsangabe	
km	Richtung		Straßennamen	Wegweiser 	ORTE	nach km
		Hinweise				
0,0	←		<b>Glandorfer Str.</b>	Autohaus Jansen	FÜCHTORF	0,2
0,2	→		<b>Tie</b>			0,1
0,3	→		<b>Vinnenberger Str.</b>			0,7
1,0	↑		<b>Waterort</b>			0,6
1,6	←		<b>K 38</b>	Milte		2,9
4,5	→		<b>Beverstrang</b>	Dinkelhof Horstmann		0,6
5,1	↑		<b>Beverstrang</b>	<b>H</b> - Käller		0,9
6,0	↑		<b>weiter geradeaus</b>			1,1
7,1	↑		<b>weiter geradeaus</b>	<b>H</b> - Bus		1,3
8,4	→		<b>Militer Weg</b>	<b>H</b> - Cord-Kruse		1,1
9,5	←		<b>Richtung B 51</b>	Im Hafort		0,1
9,6	↑		<b>überqueren B51</b>	Militer Kirchweg		0,6
10,2	←		<b>Schnaatweg</b>			0,8
11,0	↗		<b>Schnaatweg</b>			1,6
12,6	←		<b>vorbei an Windrädern</b>			1,4
14,0	↑		<b>überqueren Hauptstraße</b>			0,4
14,4	→		<b>vor Brücke</b>	Radweg 2 (Biberoute)		0,3
14,7	←					0,6
15,3	→		<b>Kreuzung rechts</b>			0,4
15,7	←		<b>Kreuzung links</b>			1,8
17,5	→		<b>Hauptstraße K10</b>			1,2
18,7	←		<b>Torfdamm</b>			1,9
20,6	↑		<b>Gaststätte Moorschänke</b>			1,5
22,1	←		<b>Bremer Straße</b>			1,4
23,5	↑		<b>Kreuzung Münsterweg/Bremerstraße</b>			1,4
24,9	↑		<b>Westerweg</b>		WESTER	2,2
27,1	↖					1,2

Streckenbeschreibung SCF Flughafen-Tour					Richtungsangabe	
km	Richtung		Straßennamen	Wegweiser 	ORTE	nach km
		Hinweise				
28,3	↑		<b>Feldweg</b>			0,7
29,0	↑		<b>Zur Woote</b>	(BAB unterqueren)		1,0
30,0	←		<b>Kanal überqueren</b>			1,2
31,2	→		<b>Hüttruper Heide</b>	Radweg nutzen !!!		2,3
33,5	→	Kreisel	<b>B 475</b>	Warendorf		0,9
34,4	←		<b>Waldseestraße</b>	Waldsee		0,6
35,0	↑		<b>Rehagenweg</b>			1,1
36,1	→		<b>Im Brook</b>			0,7
36,8	↑		<b>Overbecker Damm</b>	Tierheim/Freibad		1,3
38,1	←		<b>Engeldamm</b>	Campingplatz		0,7
38,8	→		<b>An der Buddenkuhle</b>			1,0
39,8	→		<b>über Brücke hinweg</b>			0,6
40,4	→			Friedenspfad		0,1
40,5	←			Friedenspfad		0,4
40,9	←		<b>Overbecker Damm</b>	Kreuzung Tierheim		0,2
41,1	↑		<b>Setteler Damm</b>			1,6
42,7	↑		<b>Setteler Damm</b>	Ladberger Str. queren		1,1
43,8	↑		<b>Setteler Damm</b>	Erpenbecker Str. queren		0,6
44,4	↑		<b>Ringelner Damm</b>			1,2
45,6	→		<b>Schnatbaum</b>	<b>H</b> - Schnatbaum		1,4
47,0	←		<b>Niederringel</b>	<b>H</b> - Stille		1,0
48,0	→		<b>Osslagen Weg</b>			1,4
49,4	↑		<b>Moorstraße</b>	Kreuzung B 475		1,8
51,2	↑					0,5
51,7	←		<b>Moorstraße</b>			0,5
52,2	→			<b>H</b> - Abzweig Vorbleck		0,9
53,1	←		<b>Brock</b>			2,5